

8 HORNTIND (HØDNTIND) 1454 moh



ca. 5 km en vei

approx. 5 km one way

ca. 5 km pro Strecke



ca. 1,5 timer opp

approx. 1.5 hours up

ca. 1,5 Stunden hoch



ca. 400 høydemeter

approx. 400 meters

ca. 400 m




fra 5–6 år

from 5–6 years


ab 5–6 Jahren

GPS-coordinates starting point 32v 459765 6789004

GPS-coordinates summit 32v 462673 6788158


 Følg E16 til Tyinkrysset og ta av til FV53 mot Øvre Årdal. Etter 4 km, kjør FV252 mot Eidsbugarden. Fortsett ca. 1 km og parker bilen på venstre side av veien.

Gå anleggsveien opp til Yljeosen og følg skilting og varding (med hvite V'er) til høyre opp til Horntind. Fra toppen anbefaler vi å følge ryggen ca. 1–2 km sørøstover. Da får du en storslått utsikt ned mot Vangsmjøse.

 Follow E16 to Tyinkrysset and exit onto road 53 towards Øvre Årdal. After 4 km, turn right on road 252 towards Eidsbugarden. After approx. 1 km, park your car on the left hand side of the road.

Follow the construction road towards Yljeosen and follow the markings and cairns (with white V's) to the right towards Horntind. From the top we recommend following the mountain ridge for approx. 1–2 km Southeast where the view to the valley of Vang and Vangsmjøse is stunning.



 Fahren Sie auf der E16 nach Tyinkryset und biegen Sie auf die Straße 53 in Richtung Øvre Årdal ab. Nach vier Kilometern biegen Sie auf die Straße 252 in Richtung Eidsbugarden ab und folgen ihr für ca. 1 km. In der Linkskurve um die Bucht des Sees liegt linker Hand ein kleiner Parkplatz.

Folgen Sie zuerst dem Anlagenweg in Richtung Yljeosen für ca. 3 km. Oben auf der Höhe biegt rechts ein mit Steinnännchen und weißen V's markierter Wanderpfad zum Gipfel ab. Die Aussicht zum Jotunheimengebirge im Norden ist großartig. Wir empfehlen, dem Höhenzug ab dem Gipfel noch ca. 1–2 km weiter südostwärts zu folgen, wo sich eine spektakuläre Aussicht hinunter nach Vang und zum See Vangsmjøse offenbart.

