

12 NØSAKAMPEN 1449 moh



ca. 2,5 km en vei

approx. 2.5 km one way

ca. 2,5 km pro Strecke



ca. 1,5–2 timer opp

approx. 1.5–2 hours up

ca. 1,5–2 Stunden hoch



550 høydemeter

approx. 550 meters

ca. 550 m




fra 5–6 år

from 5–6 years


ab 5–6 Jahren

GPS-coordinates starting point 32v 486444 6763514


GPS-coordinates summit 32v 486107 6766118

 Følg E16 nordover forbi Lomen eller sørover forbi Ryfoss. Ta av mot Riste bru. Ta til høyre etter brua og følg skiltingen mot M. Syndin (bomvei). Kjør forbi Syndinstogo, over brua ved Pyttingen og videre til Strø. Skiltet parkeringsplass med rastebenker ved enden av veien.

Skiltet sti starter ved parkeringen. Etter en snau kilometer kommer du til Skardstjernet (avstikker mot venstre), der det er fint å raste og bade. Herfra kan du enten gå tilbake til hovedstien eller fortsette på den lille stien fra Skardstjernet oppover. I den øvre, steinete delen leder spredte varder det siste stykke mot toppunktet. Flott utsikt!

 Follow road E16 North from Fagernes. If you are arriving from Bergen/Tyinkrysset, take the E16 South towards Fagernes. Exit when you see the sign to “Riste bru” (Riste Bridge). Keep to the right after the bridge and follow the signs towards M. Syndin (automatic toll road). Drive past Syndinstogo (tourist cabin), over the bridge by Pyttingen and continue to Strø. Marked parking area and picnic tables where the road ends up.

The marked trail starts at the parking site. After approx. 1 kilometer, you reach the small lake Skardstjernet (a short detour to the left), where there are swimming possibilities. Follow the main trail or alternatively the secondary trail on the left side of Skardstjernet further uphill. In the rocky, upper parts, cairns lead the way to the summit where you can enjoy a magnificent view.

 Fahren Sie auf der E16 nordwärts bis kurz hinter Lomen oder (von Norden kommend) südwärts bis kurz hinter Ryfoss. Biegen Sie in Richtung Riste bru (Riste Brücke) und folgen Sie nach der Brücke rechts und später links der Ausschilderung M. Syndin (Maut). Folgen Sie der Straße an der Syndinstogo vorbei und über die Brücke über den Pyttingen und weiter bis zum Ende der Straße bei Strø. Parken Sie am markierten Parkplatz mit Picknicktischen. Nehmen Sie an warmen Sommertagen ein Handtuch zum Baden mit!

Der Wanderweg startet am Parkplatz. Nach einem knappen Kilometer erreichen Sie den kleinen See Skardstjernet (kleiner Abstecher nach links), wo man schön picknicken und baden kann. Folgen Sie entweder dem Hauptpfad oder dem Nebenpfad an der linken Seite des Skardstjernet weiter bergan. Im oberen Bereich wird es steinig, und man muß gut aufpassen, um die Steinwarten zu finden, die als Markierung dienen. Von oben hat man einen fantastischen Rundblick über die umliegende Seen- und Bergwelt.

